

Direction départementale  
des Territoires et de la Mer  
des Bouches-du-Rhône

# Chiffres clés

et faits marquants

# 2016



# Édito

L'État et ses services se doivent de rendre compte de leurs activités.

La mise en œuvre des politiques publiques dans les domaines aussi importants que l'aménagement, l'urbanisme, la prévention des risques, les activités agricoles et maritimes ainsi que le développement durable, doit faire l'objet d'un bilan chaque année.

Je suis très heureux de publier pour la deuxième année consécutive l'opuscule « les chiffres clés de la DDTM ».



Mes collaborateurs et moi-même sommes à votre entière disposition pour vous apporter toute information complémentaire que vous jugerez utile.

Bonne lecture.

Gilles Servanton  
*Directeur Départemental des Territoires  
et de la Mer 13*

# Sommaire

Fonctionnement	6
Affaires juridiques	8
Mer, eau et environnement	9
Environnement - 9	
Gestion du Domaine Public Maritime - 12	
Navigation et activités nautiques - 16	
Développement durable - Transition écologique	17
Risques	18
Aménagement et urbanisme	21
Mission SIG	25
Agriculture	26
Habitat et logement	30
Transports construction accessibilité sécurité	37
Notes	38



## Effectifs de la DDTM au 31 décembre 2016

→ 297 agents physiques représentant

RÉPARTITION

Programmes	Effectif cible	"Nbre d'ETP 2016"
PEB	33,75	34
UTAH	173,9	170
PR	10,5	9,8
IST	0	0,8
SAMPA	20,4	19
SER	7,8	5,9
CPPEDD	14,4	14,8
MAAF	34,2	36
<b>TOTAL ETP</b>	<b>294,95</b>	<b>290,3</b>

## Promotions

- en catégorie A+ ..... 5
- en catégorie A ..... 2
- en catégorie B ..... 6
- en catégorie C ..... 2

## Mouvements 2016

- Départs ..... 30
- Arrivées ..... 24

## Action sociale

	Montant	Nombre
Aides matérielles	22 424 €	14
Aides à la scolarité	440 €	2
Aides aux personnes handicapées	1 490 €	1
Restauration collective	38 882 €	55

## Formation

Formation	A/A+	B	C	TOTAL
Nombre de jours de formation	101	309	89	499
Nombre d'agents partis en formation	56	134	41	231

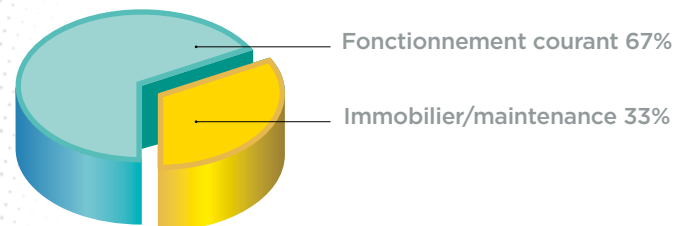
## Moyens / Comptabilité

- Nombre d'états liquidatifs ..... 2617
- Délai global de paiement (en jours) ..... 26,19

## Budget de fonctionnement

Fonctionnement courant		843 463 €
	Dépenses courantes	333 359 €
	Dépenses liées aux véhicules	105 718 €
	Dépenses liées aux déplacements	133 268 €
Dont :	Dépenses liées aux frais postaux	33 524 €
	Dépenses liées à la téléphonie	42 770 €
	Dépenses liées au nettoyage et divers	194 824 €
Gestion immobilière, maintenance des bâtiments (hors fluides et loyers)		419 985 €

## Répartition du budget de fonctionnement 2016





		2015	2016	
Contrôle de légalité urbanisme	<b>Autorisations individuelles</b>			
	Nombre de permis de construire et permis d'aménager reçus	7384	7850	
	Nombre d'autorisations individuelles contrôlées (dont 60% en zone inondable)	732	883	
	Nombre de recours gracieux - lettres d'observations	85	51	
	Nombre de requêtes introduites devant le tribunal administratif (TA)	42 (dont 20 référés)	20 (dont 10 référés)	
	<b>Planification</b>			
	Nombre de documents de planification contrôlés	43	42	
	Nombre de recours gracieux - lettres d'observations	0	1	
Nombre de requêtes introduites devant le tribunal administratif (TA)	0	1		
Contentieux administratif général	Nombre de dossiers en cours			
	dont :	contentieux des PPR	4	9
		contentieux de l'urbanisme et de la construction	20	24
		contentieux agricole	5	4
		contravention grande voirie	1	4
		contentieux publicité	24	28
		contentieux de la fiscalité de l'urbanisme	2	20
Contentieux pénal de l'urbanisme	Nombre de dossiers en cours			
	Nombre d'avis techniques rendus aux parquets du département	210	146	
	Nombre de dossiers audiencés	261	243	
	Nombre de dossiers en cours d'exécution (liquidation d'astreintes)	248	246	

		2015	2016	Observations
Environnement marin et eaux continentales	Nombre de sites N2000 marin	4	4	
	Nombre de démarches de gestion intégrée	14	14	
	Nombre de stations d'épuration NC sur 109 syst	39	26	NC directive ERU
	Nombre de dossiers d'autorisation	7	10	
	Nombre de dossiers déclaration ou Portés à connaissance instruits	90	112	
	Nombre de projets d'arrêtés présentés au CODERST (Autorisation - prescriptions)	16	21	
	Nombre de contrôles Loi sur l'eau effectués	84	313	
	Nombre de contrôles avec suite (rapport de manquement)	58	30	
	Nombre de pêches de sauvegarde autorisées	16	30	
	Nombre de seuils aménagés	0	3	21 seuils prioritaires à traiter d'ici 2018
	Nombre de points REPOM suivis	5	6	
	Nombre de services - assainissement collectif	90	90	
	Nombre de services - assainissement non collectif	26	26	
	Nombre de services - eau potable	85	85	



Chasse

	2015	2016	Observations
Nombre de lieutenants de louveterie dans le département	10	10	
Nombre d'interventions diligentées	104	160	
Nombre d'autorisations de tir anticipé du sanglier délivrées	352	427	
Nombre de sangliers prélevés	8 080	9 221	
dont :	en battues n-1/n	7 298	7 790
	par les lieutenants de louveterie	173	482
	tirs anticipés année n	609	949
Nombre de communes dans lesquelles le sanglier est classé « nuisible »	65	70	
Nombre d'animaux prélevés dans le cadre d'un plan de chasse	361/ 28/40	401/ 33/14	Chevreaux/ Daims/ Mouflons
Montant d'indemnités des dégâts de gibier (versées par la FDC 13)	268 915 €	201 454 €	saison cynégétique n-1/n
Nombre d'espèces classées nuisibles	7	7	Ragondin/ Rat musqué/ Sanglier/ Pie/Renard/ Corneille/ Fouine
Taux de réussite moyen à l'examen du permis de chasser	57%	76%	saison cynégétique n-1/n

Protection de la biodiversité terrestre

Bouches-du-Rhône		
	2015	2016
Nombre de sites Natura 2000	30	30
Superficie classée en zone Natura 2000, pourcentage du département	254 250 ha 50 %	254 250 ha 50 %
Nombre de structures animatrices	12	12
Nombre d'évaluations d'incidences Natura 2000 instruites	436	401
Montant annuel moyen des aides engagées pour l'élaboration et la mise en œuvre des DOCOB Natura 2000 (FEADER et FEDER + part nationale)	606 600 €	675 000 €
Nombre de contrats Natura 2000 signés et montant d'aides engagé pour ces contrats	0	9 333 763 €
Nombre de contributions à l'instruction des manifestations sportives	220	220

Loup

	2015	2016
Nombre d'attaques de loup	2	7
Nombre d'arrêtés de tir de défense délivrés	2	2
Montant des indemnités perçues suite à attaque de loup	2 036 €	4 044 €
Nombre de contributions à l'avis de l'autorité environnementale sur projet et ICPE	28	32
Nombre de contributions à l'avis de l'autorité environnementale sur plans et programmes	10	21
Nombre de sollicitations au cas par cas	68 (octobre 2015)	121

Evaluation environnementale



Linéaire (km)

Intitulé de l'indicateur	2016	Commentaires
<b>LINÉAIRE CÔTIER</b>	<b>440</b>	
Dont linéaire urbanisé	176	environ 40% du linéaire côtier
Dont linéaire sableux	88	environ 20% du linéaire côtier
Dont linéaire rocheux	176	environ 40% du linéaire côtier
DPMn	346	environ 80% du linéaire côtier
Circonscription GPMM	94	enjeux forts
Limite officielle du DPMn	61	couvre approximativement 80% des secteurs urbains denses hors GPMM
Limite constatée du DPMn	285	dont 62 km en Camargue
Sentier du Littoral ouvert	247	
Projet de sentier à étudier	32	
Linéaire inaccessible	58	
Nombre de sites marins (Natura 2000 en mer)	4	complexifie l'instruction des demandes d'occupation du DPM
Linéaire côtier des sites Natura 2000 en mer	330	environ 75% du linéaire côtier
Parc Naturel Régional littoral	1	Parc Naturel Régional Camargue
Parc National	1	Parc National des Calanques
Sites Conservatoire du Littoral attributifs DPM	3 en cours	site de Beauduc en Camargue. Domaine de la Palissade et Frioul
Linéaire côtier sites classés	110	25% du linéaire côtier

DPMN : Domaine Public Maritime Naturel  
GPMM : Grand Port Maritime de Marseille

Bilan Chiffré

Intitulé de l'indicateur	2016	Commentaires
<b>Nombre d'AOT délivrées sur DPM sec</b>	216	nombreuses AOT liées à des habitations, à des activités économiques ou à l'utilisation de bateaux, avec à terme libération du DPM (le terme étant la cession du bien en lien avec l'AOT ou la cessation d'activité économique) nécessite une phase amiable entre fin d'AOT ou, si n'aboutissant pas, une phase contentieuse
<b>Nombre d'AOT de mouillages</b>	24	
<b>ZMEL</b>	4	représentent plus de 530 emplacements bateaux
<b>Nombre de concessions de plage</b>	10	
<b>Nombre de sous-traités d'exploitation</b>	40	
<b>Concessions d'utilisation et transfert de gestion</b>	40	
<b>Procédures autres : portuaires (extensions, créations) - délimitation du DPM</b>	36	mise à jour des PV de remises des ports dans le cadre de la mise en place de la métropole
<b>Plans de balisage</b>	20	pour mémoire, 22 communes littorales
<b>Occupation sans titre</b>	100	cabanons Camargue + cabanons, restaurants Marseille + cabanons Étang de Berre
<b>Huttes de Chasse sur l'Étang de Berre</b>	90	opportunité du renouvellement en fonction des droits de chasse sur le DPM
<b>Droit de Chasse sur DPM</b>	2	Camargue et Étang de Berre. 2 associations de 250 membres chacune

AOT : Autorisations d'Occupation Temporaire  
ZMEL : Zones de Mouillages et d'Equipements Légers



Intitulé de l'indicateur	2016	Commentaires
Stratégie élaborée en 2013, approuvée en Mai 2014 par le Préfet et en Août 2014 par le DGALN/DEB		
<b>Actions Prioritaires</b>	23	Actions sectorisées sur Camargue, Etang de Berre, Côte bleue, Marseille (urbain et Calanques) ainsi que Cassis et La Ciotat
<b>Comité de Suivi</b>	Mis en place en 2014 associant les gestionnaires d'espaces naturels, les élus et les gestionnaires de ports	
<b>Nbre d'actions mises en œuvre</b>	18	
<b>Contrôles conformes</b>	387	Contrôles menés en continu suivant les secteurs
<b>Contrôles non conformes suivis d'une procédure</b>	10	
<b>Travaux réalisés</b>	1 253 100 €	Démolitions de cabanons sur St Chamas (Le Canet), sur Marseille (Anse de Maldormé + Les Catalans), sur Arles (Beauduc et Aménagements Piémanson) et sur Aix-en-Provence (hors DPM/contentieux urbanisme)

Stratégie Départementale de Gestion du DPM

Contrôles (cf plan de contrôle services)

Travaux de libération du DPM

Navigation professionnelle

Navigation de plaisance

	2015	2016
Nombre de marins - long cours	437	451
Nombre de marins - cabotage international	1608	1573
Nombre de marins - cabotage national	103	104
Nombre de marins - navigation cotière	486	466
Nombre de marins - pilotage	91	91
Nombre de marins - remorquage	176	179
Nombre de marins - pêche	475	465
Nombre de marins - cultures marines	25	24
Nombre de marins	3427	3519
Nombre de rôle d'équipage (armés au moins 1 fois durant l'année indivi+collec+entrep)	349	508
Nombre de navires de commerce immatriculés dans le ressort du service		203
Nombre de navires de pêche professionnelle et de cultures marines immatriculés dans le ressort du service	295	291
Nombre d'immatriculations	798	586
Nombre d'établissements de formation agréés	35	37
Nombre de contrôles effectués sur les établissements de formation	16	4
Nombre de contrôles effectués sur les navires de plaisance	169	244
Nombre de contrôles des loisirs nautiques (VNM/Kite/Planche à voile/engins de plage)	68	24
Nombre de mutations de propriété enregistrées dans l'année	4925	4211
Nombre de permis délivrés dans l'année	4276	4937
Suspension provisoire de permis lors des commissions de retrait permis de plaisance		18





	2015	2016
Nombre de manifestations nautiques instruites	247	226
Nombre de PV ayant fait l'objet d'un avis de la DML au parquet et/ou de l'engagement d'une procédure de sanction administrative pour le compte de la DIRM	231 dont 10 demandes de sanctions administratives	211 PV dont 96 PV ULAM et 115 PV d'autres unités de contrôle
Nombre d'engins de pêche détruits par décision administrative car non conformes ou utilisés pour pêche en zone interdite	-	60
Quantité en (Kgs) de produits de la mer appréhendés et saisis par l'autorité administrative car pêchés en infraction à la réglementation	-	3 792
> poissons	-	53,5
> coquillages	-	3 739
Nombre de contrôles pêche au débarquement	21	58 contrôles dont 8 plaisance
Nombre de contrôles pêche en mer	97	283
> professionnelle	-	101
> plaisance	-	182
Autres contrôles (VNM, plongée, kayak, pêche à pied)	288	248
Nombre de contrôles effectués sur la filière de commercialisation	61	125
Nombre de pêcheurs à pied domiciliés dans la zone, disposant d'au moins une licence	76	83 permis déposés et 80 délivrés
Nombre autorisations de pêche départementales délivrées (fileyeurs, naissains et coquillages, anguilles Vaccarès)	142	120

## Projets territoriaux de développement durable

ÉcoQuartiers dans les Bouches-du-Rhône	
Engagement vers la labellisation	
Labellisation 1 <sup>re</sup> vague	0
Labellisation 2 <sup>e</sup> vague	1 diplôme « engagé vers la labellisation » (Miramas)
Labellisation 3 <sup>e</sup> vague	4 diplômes « engagé vers la labellisation » (Coudoux et 3 quartiers de Marseille)
Labellisation 4 <sup>e</sup> vague	Aucun candidat

## Changement climatique et énergie renouvelable

### • Eolien

- Nombre de parcs en service ..... 3
- Société Mistral Energie (Port Saint Louis du Rhône) : 21,25MW
- Société Energie Delta (Saint Martin de Crau) : 7,6 MW
- Société CN'AIR (Fos sur Mer) : 10MW

### • Photovoltaïque

- Nombre de projet examiné en CTDEN ..... 0
- Nombre de CETI délivrés (appel d'offres CRE) ..... 35

### • Territoires à énergie positive pour la croissance verte

- Territoires lauréats ..... 0
- Territoires en devenir ..... 7

CTDEN : Commission Technique Départementale des Energies Nouvelles  
CETI : Certificat d'Eligibilité des Terrains d'Implantation  
CRE : Commission de Régulation de l'Energie



## Plan de prévention des risques naturels (PPRN)

<b>PRESCRITS</b>	<b>40</b>
dont appliqués par anticipation	4
Total procédures en cours en 2015	30
Non prescrits (au stade des études)	3
<b>APPROUVÉS</b>	<b>124</b> 37 PPR inondation 84 PPR mouvements de terrain et/ou séisme 3 PPR incendie - feux de forêt
dont approbation (procédure d'élaboration) en 2016	12 10 PPRI Durance (In) 1 PPRI (SM) 1 PPRIF (FF)
dont approbation en 2015	2 (Arles et Meyrargues)

## PPRN - procédures en cours en 2016

Territoires, EPCI	Nombre de communes	Type d'aléas
Rhône et littoral	5	In et SM
Durance	10	In
Huveaune	5	In
Est du département	15	RGA
Séisme et mouvement de terrain - Meyrargues	3	Séisme
Feux de forêt	8	FF
<b>TOTAL</b>	<b>46</b>	

(1)PPRN non prescrit

(2)PPRN non prescrit mais dont les études ont débuté en 2014

SM : Submersion Marine — FF : Feux de forêt

In : Inondation — RGA : Retrait - Gonflement - Argiles

## Plan de prévention des risques technologiques (PPRT)

Nombre de PPRT prescrits	18 (dont 1 PPRT militaire)
Nombre de PPRT approuvés	12
Nombre de PPRT approuvés en 2016	2 (PPRT STOGAZ à Marignane et PPRT BUTAGAZ à Rognac)
Nombre de PPRT en cours d'élaboration	5 (+1*) *PPRT CDH Rognac sous cocon

Procédures PPRT en cours en 2016	PPRT Pôle pétrochimique de BERRE	PPRT de LAVERA	PPRT de FOS EST	PPRT de FOS OUEST	PPRT de FONT-VIEILLE (Militaire)
Types d'aléas	Thermique, toxique, surpression	Thermique, toxique, surpression	Thermique, toxique, surpression	Thermique, toxique, surpression	Surpression
Nombre de logements dans le périmètre d'études	2100	2400	1770	37	60
Nombre d'activités dans le périmètre d'études	190	380	422	23	11
Nombre de mesures foncières potentielles	19	6	19	1	0
Nombre potentiel de prescriptions de travaux sur les logements	240	1018	22	36	60

Mise en œuvre des PPRT : le Programme d'Accompagnement des Risques Industriels (ARKEMA St Menet à Marseille)	Total	Réalisés en 2016
Nombre de logements concernés	308	
Nombre de diagnostics effectués	275	120
Nombre de dossiers agréés	181	172
Nombre de travaux réalisés et financés	19	19

### Programmes d'actions et de prévention contre les risques inondations (PAPI)

PAPI	Nombre d'actions inscrites	% d'actions commencées	% d'actions terminées
PAPI Touloubre	12	100	60

### Couverture du territoire au 1<sup>er</sup> novembre 2016

	Service territorial Arles	Service territorial Centre	Service territorial Est	Service territorial Sud	Ensemble du département
SCOT approuvés*	0	2	1	1	4
SCOT en cours d'élaboration	1	0	0	0	1
SCOT en révision	0	0	0	1	1
PLU	5	22	19	10	56
POS	23	12	16	11	62
Règlement national d'urbanisme	1	0	0	0	1

\*Le SCoT de MPM est rattaché au STS (mais transfert au STC de certaines communes en 2015 - 8 communes STC et 10 communes STS)

### CDAC (Commission Départementale d'Aménagement Commercial)

Nombre de dossiers 2015	18
Nombre de dossiers 2016 (jusqu'au 1 <sup>er</sup> /11/2016)	14



## Avancement des procédures réparties par ST au 1<sup>er</sup> novembre 2016

PLU en élaboration ou révision : avancement des procédures - flux					
	Service territorial Arles	Service territorial Centre	Service territorial Est	Service territorial Sud	Ensemble du département
Prescription	1	1	1	0	3
Porter à connaissance	2	2	0	0	4
Arrêt du projet	8	5	12	1	26
Avis de l'État	4	4	7	2	17
Approbation	1	2	4	0	7
Contrôle de légalité (toutes procédures)	2 (5)	5 (7)	4 (6)	5 (7)	16 (25)

Pour mémoire PLUI MPM, non indiqué dans le tableau : Délibération en mai 2015 et PAC en juillet 2015.

## Nombre d'autorisations d'urbanisme Etat instruites au siège de la DDTM 13

	Ensemble du département 2015	Ensemble du département au 01/12/2016
Certificat d'urbanisme	25	34
Déclaration préalable	115	113
Permis de construire	149	97
Permis de démolir	22	9
Permis d'aménager	3	8
<b>TOTAL</b>	<b>314</b>	<b>261</b>

## Plans Locaux d'urbanisme (PLU) par service territorial

	PLU	2015	> au 1 <sup>er</sup> novembre 2016
Service territorial Arles	Prescription	8 : Arles, Les Baux-de-Provence, Eyragues, Graveson, Maussane, St-Pierre-de-Mezoargues, Mouriès, Paradou	1 : St-Martin-de-Crau
	Porté à connaissance	10 : Arles, Les Baux-de-Provence, Boulbon, Eygalières, Maillane, St-Pierre-de-Mezoargues, Mollèges, Paradou (juridique), Stes-Maries-de-la-Mer, St-Martin-de-Crau	2 : Paradou (note d'enjeu), Les Baux-de-Provence (complément)
	Arrêt du projet	1 : Mas Blanc	8 : Arles, Aureille, Eygalières, Maillane, Maussane, Saint-Andiol, St-Etienne-du-Grès, Tarascon
	Avis après arrêt	0	4 : Arles, Maillane, Mas Blanc, Saint-Andiol
	Approbation	0	1 : Mas Blanc

	PLU	2015	> au 1 <sup>er</sup> novembre 2016
Service territorial Centre	Prescription	7 : PLUI MPM + Alleins, Grans, Miramas, Port-St-Louis-du-Rhône, Vernègues, Sénas	1 : Martigues
	Porté à connaissance	4 : Aurons, Rognas, St-Mitre-les-Remparts, Martigues	2 : La Barben, Fos-sur-Mer
	Arrêt du projet	3 : Aurons, Salon-de-Provence, Velaux	5 : Alleins, Eyguières, Miramas, St-Mitre-les-Remparts, Sénas
	Avis après arrêt	4 : Aurons, Berre, Salon-de-Provence, Velaux	4 : Alleins, Eyguières, Miramas, Sénas
	Approbation	3 : Aurons, Velaux, Martigues	2 : Salon-de-Provence, Sénas



## Répartition du plan de charge

→ **Nombre de commandes au 1<sup>er</sup> juillet 2016** ..... 150 (140 en 2015)

**Dont :** 80% pour la DDTM  
10% pour les autres services de l'État  
7% pour les collectivités territoriales  
3% pour les bureaux d'études

## Formation

→ **Nombre de jours de formations reçues** ..... 15 (8 en 2015)

**Dont :** 80% en formation à distance (FOAD QGIS)  
20% par prestataire extérieur

## Actions 2016

- Mise au norme CNIG des données SIG relatives au PPRN, PPRT...
- Alimentation en continu du catalogue de métadonnées permettant d'exposer le patrimoine de ressources géographiques des services avec le programme Geoide Catalogue,
- Création et diffusion cartes interactives avec le programme Geoide Cartographie
- Récupération des référentiels géomatiques avec Géoide Distribution
- Déploiement du programme Géoide Base en cours
- Productions cartographiques en réponse aux commandes internes et externes
- Appui technique aux utilisateurs des logiciels sig (Qgis, Mapinfo)
- GPU Administrateur local :
  - gestion des comptes des autorités compétentes
  - communication auprès des collectivités et bureau d'études
- Numérisation des Servitudes d'Utilité Publique (SUP) pour publication sur le Géoportail de l'Urbanisme (GPU)
- Publication sur le GPU des servitudes de type PM3 (PPRT)
- Suivi du marché de numérisation des POS/PLU au standard du CNIG (Conseil National de l'Information Géographique)
- Participation aux groupes de travail de la DREAL / CRIGE PACA...
- Publication de la lettre d'actualités mensuelle dans le cadre de la filière Système d'Information

Service territorial Est

PLU	2015	> au 1 <sup>er</sup> novembre 2016
Prescription	2 : Châteauneuf-le-Rouge, Peynier	1 : Venelles
Porté à connaissance	3 : Cabriès, Puylobier, Saint-Antonin-sur-Bayon	0
Arrêt du projet	6 : Bouc-Bel-Air, Le Puy-Ste-Réparate, Rognes, La Roque d'Anthéron, Saint-Estève, Venelles	12 : Cabriès, Eguilles, Gréasque, Lambesc, Meyrargues, Mimet, Peynier, Peyrolles-en-Provence, Puylobier, Saint-Antonin, Saint-Marc-Jaumegarde, Vauvenargues
Avis après arrêt	2 : Saint-Estève, Venelles	7 : Bouc-Bel-Air, Gréasque, Meyrargues, Mimet, Peyrolles, Rognes, La Roque d'Anthéron,
Approbation	2 : Aix-en-Provence, Rousset	4 : Bouc-Bel-Air, La Roque d'Anthéron, Saint-Estève, Venelles

Service territorial Sud

PLU	2015	> au 1 <sup>er</sup> novembre 2016
Prescription	6 : PLUI MPM + Belcodène, Cuges-les-Pins, La Destrousse, La Penne-sur-Huveaune, Peypin	0
Porté à connaissance	3 : Aubagne, Cadolive, Saint-Savournin	0
Arrêt du projet	1 : Aubagne	1 : Roquevaire
Avis après arrêt	0	2 : Aubagne, Roquevaire
Approbation	1 : Cuges-les-Pins	0



## Aides PAC

		Total dossiers payés	Montant des aides versées
Aides 1 <sup>er</sup> pilier (26/11/16)	<b>Aides découplées</b>	<b>1 820</b>	<b>28 192 570 €</b>
	<b>Aides couplées végétales, dont :</b>		<b>1 711 398 €</b>
	- légumineuses fourragères	23	79 893 €
	- soja	50	41 376 €
	- protéagineux	15	30 050 €
	- semences de légumineuses fourragères	5	20 194 €
	- blé dur	474	528 049 €
	- cerises destinées à la transformation	3	21 554 €
	- pêches destinées à la transformation	2	6 927 €
	- poires destinées à la transformation	15	56 922 €
	- tomates destinées à la transformation	30	926 381 €
	- houblon	1	52 €
	<b>Aides animales, dont :</b>		<b>3 394 657 €</b>
	aidés ovines	154	2 603 610 €
	aidés caprines	37	57 244 €
aidés aux allaitants	99	729 580 €	
aidés aux bovins laitiers	3	4 223 €	
<b>TOTAL aides 1<sup>er</sup> pilier</b>	<b>1 845</b>	<b>33 298 625 €</b>	
Aides 2 <sup>ème</sup> pilier	2015		
	<b>ICHN indemnité compensatoire handicap naturel</b>	<b>60</b>	<b>499 952 €</b>
	<b>Mesures agro-environnementales dont :</b>	<b>602</b>	
	prime herbagère agro-environnementale (PHAE)	124	657 599 €
	mesures agro-environnementales territoriales (MAET)	363	2 430 220 €
	2014		
aidés aux apiculteurs (API)	45	175 134 €	
protection des races menacées (PRM)	70	139 585 €	
<b>TOTAL aides 2<sup>ème</sup> pilier</b>		<b>3 402 538 €</b>	

## Aides conjonctuelles

	Nombre de dossiers instruits	Nombre de dossiers éligibles	Montant des aides
Plan de soutien élevage, fruits, légumes, céréales et horticulture	12	6	18 465 €
Calamités agricoles	3	1	1 982 €
Modernisation des élevages (FEADER)	13	8	95 185 €
Modernisation en production végétale (FEADER)	24	21	163 525 €
Amélioration de la performance énergétique (FEADER)	2	0	0 €
Modernisation des serres, maraichage et horticulture (FAM)	15	10	1 423 438 €

## Contrôle des structures 2016

- Nombre d'autorisations d'exploiter : **65** dossiers reçus, **35** autorisations délivrées
- Suivi des GAEC : **4** agréments, **3** modifications, **2** transformations, **2** retraits d'agrément
- CDOA : **5** réunions (plénière et sous-commissions)

## Installation-transmission en agriculture

- Plans de professionnalisation personnalisés : **37** agréés, **29** validés
- Dotation jeune agriculteur (FEADER) : **21** bénéficiaires pour **306 350 €** d'aide (hors aide CD13 liée)
- Avenants au plan d'entreprise : **3** dossiers reçus, **3** dossiers validés
- Aides aux agriculteurs en difficulté : **3** bénéficiaires pour **6 160 €** d'aide Etat (hors aides MSA et CD13 liées)
- Aides du PIDIL (PAI, CEPP, stage 21h) ..... **56 028 €**

CDOA : commission départementale d'orientation agricole  
 PIDIL : programme pour l'installation et le développement des initiatives locales  
 PAI : Point accueil installation  
 CEPP : Centre d'élaboration des plans personnalisés



## Contrôles

→ Contrôles administratifs DJA fin de PDE : ..... **34**

## Urbanisme

→ CDPENAF ..... **10** sessions, **32** PLU, **3** permis de construire

→ Comités Techniques Départementaux SAFER ..... **10**

→ Sessions du CHAMP ..... **11**

→ PC examinés au titre du contrôle de légalité ..... **27**

Accompagnement de ZAP ..... **2** (Vitrolles et Cuges)

## Données générales (Recensement général agricole 2010)

TOTAL Surface Agricole Utile (en ha)	148 570
céréales et oléoprotéagineux dont riz	38 792
vignes	10 113
arboriculture dont oléiculture	13 590
légumes frais et de plein champ	4 863
plantes aromatiques et à parfum de méditerranée (PAPAM)	178
horticulture	160
prairies temporaires	1 684
prairies artificielles	3 491
surface toujours en herbe productive	18 571
surface toujours en herbe non productive	49 211

## Agriculture

### Pôle Forêt

→ Défrichements : **490** demandes au 1<sup>er</sup> décembre 2016 (**487** en 2015)

→ OLD : **112** communes concernées, près de **300 000** bûches concernées.

→ Gestion des subventions au dispositif DFCI : **572 000 €** engagés en 2015 (matériel FORSAPS, guet en vigies, etc.)

→ Instruction des subventions aux équipements DFCI (pistes, citernes, etc.) : **866 000 €** de subventions engagés (Etat, CR, FEADER) en 2015

(En 2016, près de 400 départs de feux de forêt ayant parcouru près de 5 000 ha.)

Orientation technico-économique	nombre de grandes et moyennes exploitations
polyculture élevage et apiculture	64
polyculture	190
ovins et caprins	229
autres animaux	100
cultures permanentes	438
viticulture	402
horticulture	159
maraîchage	687
céréales et oléoprotéagineux dont riz	185
autres grandes cultures dont PAPAM	140
<b>TOTAL grandes et moyennes exploitations</b>	<b>2 594</b>

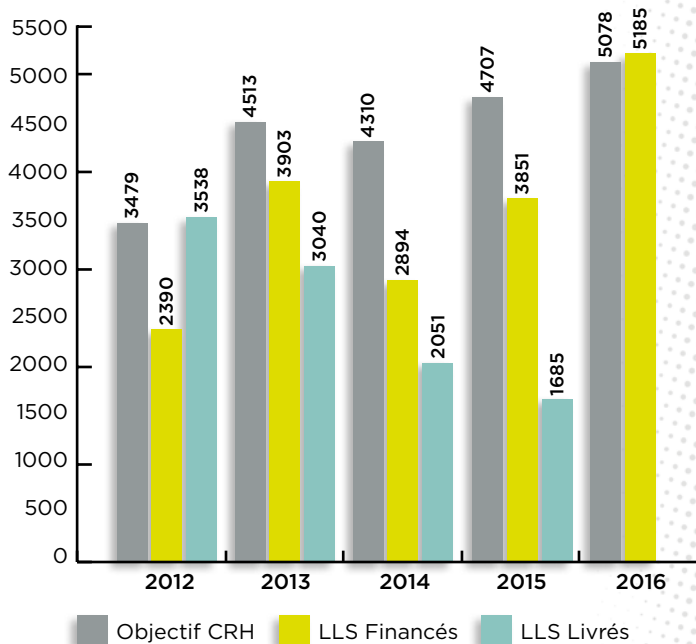
dont exploitations en agriculture biologique	284
<b>Total population agricole active</b>	<b>26 945</b>

DJA : dotation jeunes agriculteurs  
DFCI : défense des forêts contre l'incendie  
FORSAPS : forestiers sapeurs



## Habitat social

Logements locatifs sociaux dans les BDR	2015	2016
Nombre de logements locatifs sociaux	161 482	163 748
% des résidences principales	18,17	18,30
Objectifs CRH	4 707	5 078
LLS financés	3 851	5 185
LLS livrés	1 685	-



Territoires de gestion	Moyenne annuelle 2010-2015				Objectifs CRH 2016		
	Objectif CRH	LLS financés	LLS financés / objectif	LLS livrés	Objectif CRH	LLS financés	LLS financés / objectif
CU Marseille Provence Métropole	2 061	1 509	73%	1 367	2 485	2 385	97%
CA du Pays d'Aix-en-Provence	917	493	54%	407	-	-	-
CA du Pays d'Aubagne et de l'Étoile	272	183	67%	145	228	250	110%
CA Arles-Crau-Camargue-Montagnette	266	158	59%	151	173	19	11%
CA Agglopolie (délég. à partir de 2014)	-	-	-	-	696	564	81%
DDTM 13 (communes hors délégataires)	572	764	133%	391	1 516	1 967	130%
<b>TOTAL département</b>	<b>4 231</b>	<b>3 182</b>	<b>75%</b>	<b>2 679</b>	<b>5 078</b>	<b>5 185</b>	<b>102%</b>





EPCI	Résidences principales taxes habitation 2013	Total SRU au 01/01/2015	Taux de logements sociaux
CU Marseille Provence Métropole	479 161	89 298	18,64%
CA du Pays d'Aix-en-Provence	166 596	25 528	15,32%
CA Agglopolo Provence	61 557	8 349	13,56%
CA Arles - Crau - Camargue - Montagnette	39 935	7 424	18,59%
CA du Pays d'Aubagne et de l'Étoile	42 988	6 788	15,79%
DDTM 13 (communes hors délégataires)	98 308	24 095	24,51%
<b>TOTAL</b>	<b>888 545</b>	<b>161 482</b>	<b>18,17%</b>

Territoires de gestion	Évaluation des nouveaux objectifs de rattrapage SRU							
	logements sociaux à produire (objectif 20% ou 25% en 2025)	2014-2016	2017-2019	2020-2022	2023-2025	2014-2016 Notifiés	Annuel 2014-2016 Notifiés	Objectifs Annuels PLH *
CU Marseille Provence Métropole	30 453	7 613	7 537	7 651	7 651	7 613	2 538	1926
CA du Pays d'Aix-en-Provence	16 751	4 188	4 146	4 209	1 396	4 188	1 396	-
CA du Pays d'Aubagne et de l'Étoile	3 580	895	886	900	900	327**	109	296
CA Arles - Crau - Camargue - Montagnette	2 034	509	504	511	511	525**	175	175
CA Agglopolo (délégataire à partir de 2014)	6 523	1 630	1 614	1 639	1 639	1 630	543	289
DDTM 13 (communes hors délégataires)	2 903	726	718	729	729	817***	272	440
<b>Total hors communes non concernées par l'article 55 de la loi SRU</b>	<b>62 244</b>	<b>15 561</b>	<b>15 405</b>	<b>15 639</b>	<b>12 826</b>	<b>15 100</b>	<b>5 033</b>	<b>3 126</b>

\* y compris communes non soumises à l'article 55 de la loi SRU  
 \*\* objectifs issus du PLH  
 \*\*\* objectifs issus des objectifs SRU pour Terre de Provence et des PLH pour Pays de Martigues et Ouest Provence



Sur 119 communes du département, 67 sont déficitaires au regard de l'objectif de logements locatifs sociaux.

Lors du bilan triennal 2011-2013, 62 communes soumises à des objectifs de rattrapage ; 42 communes ont été déclarées en carence et 5 d'entre elles soumises à majoration du prélèvement.

Détails des communes en carence / EPCI :		
EPCI	déficitaires	carencées
CPA (Communauté du Pays d'Aix)	21	14
PAE (Pays d'Aubagne et de l'Étoile)	6	5
CUMPM (Communauté urbaine Marseille Provence Métropole)	17	10
AP (Agglopoles Provence)	10	7
ACCM (Arles - Crau - Camargue - Montagnette)	3	1
SAN Ouest Provence	2	1
Pays de Martigues	1	0
CCRAD (Communauté Rhône, Alpilles, Durance)	7	4

## Parc privé - ANAH

- OPAH copropriété dégradée La Maille II
- OPAH intercommunale Ouest Provence
- OPAH centre-ville d'Aix
- PIG de la CPA
- PIG Agglopoles Provence
- OPAH RU La Ciotat
- PIG MPM
- OPAH RU Marignane
- OPAH RU Aubagne, Auriol, Roquevaire
- OPAH centres anciens PAE
- OPAH intercommunale ACCM

PIG : Programme d'Interêt Général - RU : Rénovation Urbaine

## • Les aides de l'ANAH

	Nb de logements aidés	Subventions
Propriétaires bailleurs	892	5 618 991 €
Propriétaires occupants	161	3 856 008 €
<b>TOTAL</b>	<b>1053</b>	<b>9 474 999 €</b>

## Ingénierie

	Subventions ingénierie Anah	Subventions ingénierie FART
Ingénierie des contrats et des prestations hors contrat	795 019 €	203 091 €

## Programme habiter mieux

- Les aides du FART (aide de solidarité écologique)

	Nb de logements aidés	Subventions
Propriétaires bailleurs	588	754 708 €
Propriétaires occupants	150	228 876 €
<b>TOTAL</b>	<b>738</b>	<b>983 584 €</b>



## La lutte contre l'habitat indigne et l'habitat très dégradé

	Nb de logements aidés	Subventions
Propriétaires bailleurs	101	2 380 059 €
Propriétaires occupants	47	1 370 127 €
<b>Total</b>	<b>148</b>	<b>3 750 186 €</b>

## LHI - Guichet unique

2016 est la première année de mise en place du guichet unique. La DDTM 13 a reçu 433 fiches de signalement :

- 69 % concernent la ville de Marseille,
- 90 % proviennent de locataires du parc privé.

## Copropriétés dégradées

En 2016, 5 commissions d'élaboration de plan de sauvegarde se sont tenues.

## ANRU

- Nombre de PRU ..... 17
- Montant cumulé des travaux ..... 1 361 072 856 €
- Montant cumulé des subventions ANRU ..... 335 777 740 €
- Nombre total de logements démolis ..... 2 923 \*
- Nombre total de logements construits ..... 3 659 \*
- Nombre total de logements réhabilités ..... 14 486 \*

\* chiffres incluant des opérations non achevées en 2016 mais dont le financement a été engagé

PLUS : Prêt Locatif à Usage Social - PLAI : Prêt Locatif Aidé d'Intégration

PLS : Prêt Locatif Social - PRU : Projet de Rénovation Urbaine

ANRU : Agence Nationale pour la Rénovation Urbaine

## Transports exceptionnels :

Année	Nombre de dossiers instruits	Commentaires
2013	3 751	Mutualisation de l'instruction à partir de 2013 : la DDTM 13 instruit pour les départements 13 ; 83 ; 06.
2014	3 252	
2015	3451	
2016	4 354	A noter : instruction particulière avec dispositif juridique complexe des convois tests ITER.

## Commissions d'accessibilité et de sécurité : 2016

Commissions	Nb. de commissions/visites/dossiers	Commentaires
Commissions de sécurité études de plans	134*	<b>Nombre total de commissions :</b> départementales, arrondissements, autres communes  <b>Dossiers complexes :</b> prison de Luynes (Aix) et des Baumettes (Marseille), Institut des maladies infectieuses (Marseille), IGH Luna (Arles), SMAC et ARENA (Aix), Fan Zone Euro 2016 (Marseille)
Commissions de sécurité visites ouverture	104	
Commissions accessibilité	2 000	

\* soit un nombre de dossiers prévisionnels traités : 921


## Contrôle du règlement de la construction (CRC)

Réalisé : Année 2016	Commentaires
28 contrôles	Pour les départements 05, 13 et 84

## Gestion de crise

Interventions sur site (Centre opérationnel départemental Préfecture)	23	Euro 2016, Incendie rognac, Bombe Felice (Marseille), Manifestation des agriculteurs, Exercice multi-attentats, LGV Sud-Est, Viabilité hivernale, L2
Plans de planification des secours (PPI, PSS, PIS,...)	14 réalisés ou révisés	





Direction  
Départementale  
des Territoires  
et de la Mer