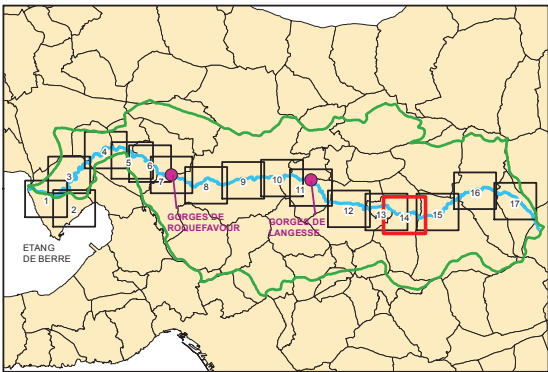





Etude hydraulique sur le bassin versant de l'Arc
dans le cadre de l'identification des Territoires à Risques Importants




CRUE TRENTENNALE



Commune : Rousset (2/2) - Peynier

 Limite communale

Hauteur d'eau (m)

-  Classe de hauteurs d'eau 0 - 0.5 m
-  Classe de hauteurs d'eau 0.5 - 1 m
-  Classe de hauteurs d'eau > 1 m

ECHELLE : 1 : 14 000 e

0 0.125 0.25 0.5 Kilomètres

