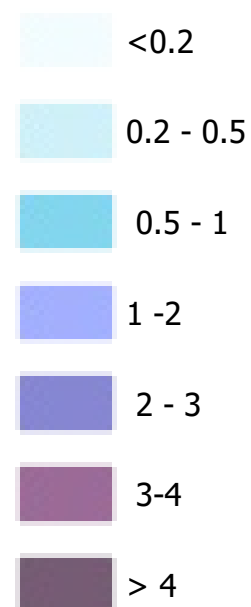


**Hauteur d'eau de
la crue de référence
en mètres**



PRÉFET DES
BOUCHES-DU-RHÔNE
Direction départementale
des Territoires et de la Mer

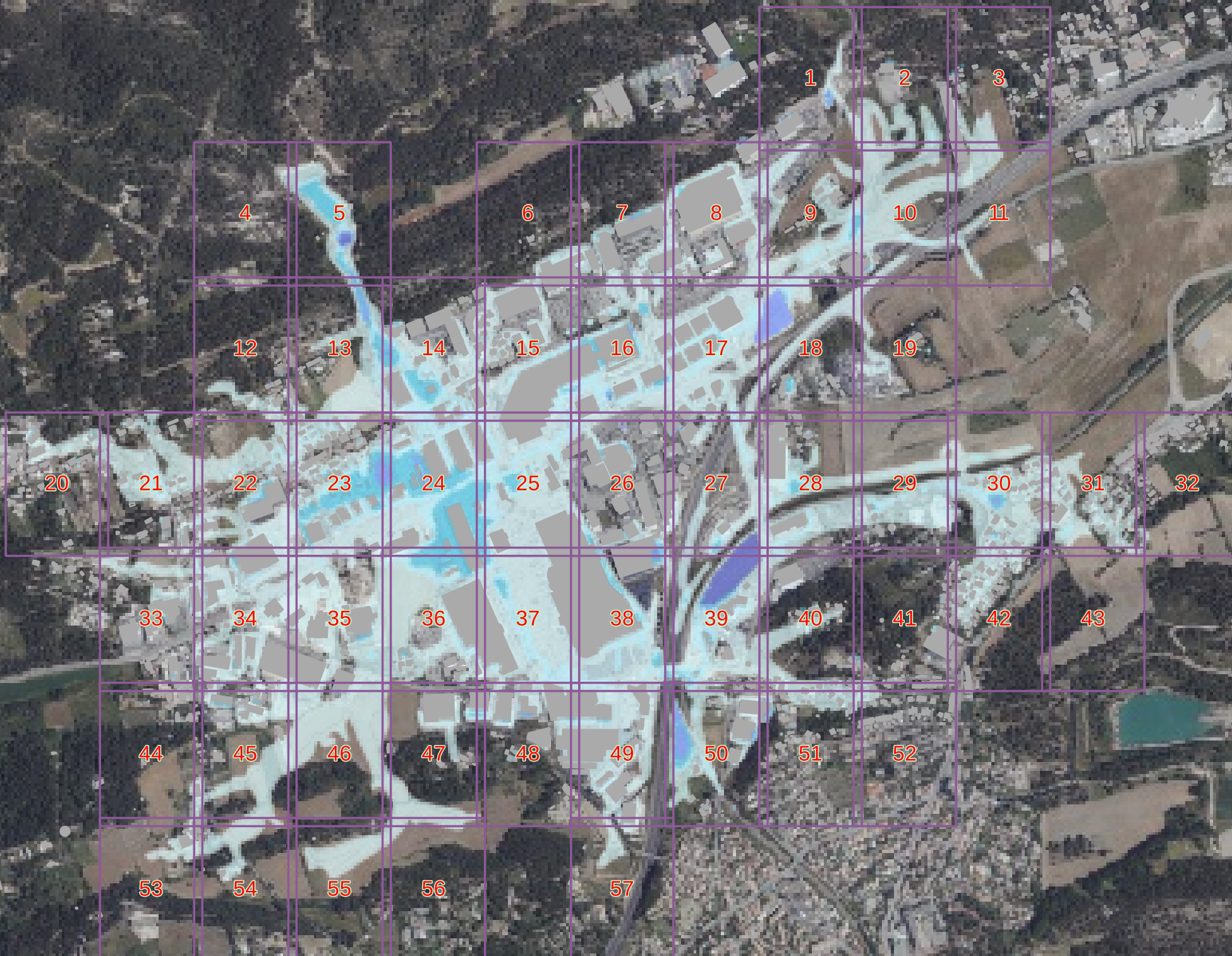
Service Urbanisme
Pôle Risques naturels
16, rue A. Zattara
13332 MARSEILLE

PORTER A CONNAISSANCE DE L'ALEA INONDATION

PLAN DE CAMPAGNE

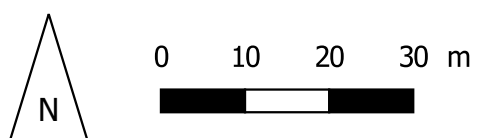
Commune de
Cabries, Les Pennes-Mirabeau, Bouc-Bel-Air

Carte des plus hautes eaux de la crue de référence







*Porter à connaissance de l'aléa inondation
Plan de Campagne
Cote NGF des plus hautes eaux de la crue centennale*



**Porter à connaissance de l'aléa inondation
Plan de Campagne
Cote NGF des plus hautes eaux de la crue centennale**



0 10 20 30 m




Porter à connaissance de l'aléa inondation
Plan de Campagne
Cote NGF des plus hautes eaux de la crue centennale

Carte 3



0 10 20 30 m



Porter à connaissance de l'aléa inondation
Plan de Campagne
Cote NGF des plus hautes eaux de la crue centennale

Carte 4



4

13

12

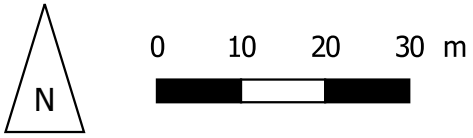
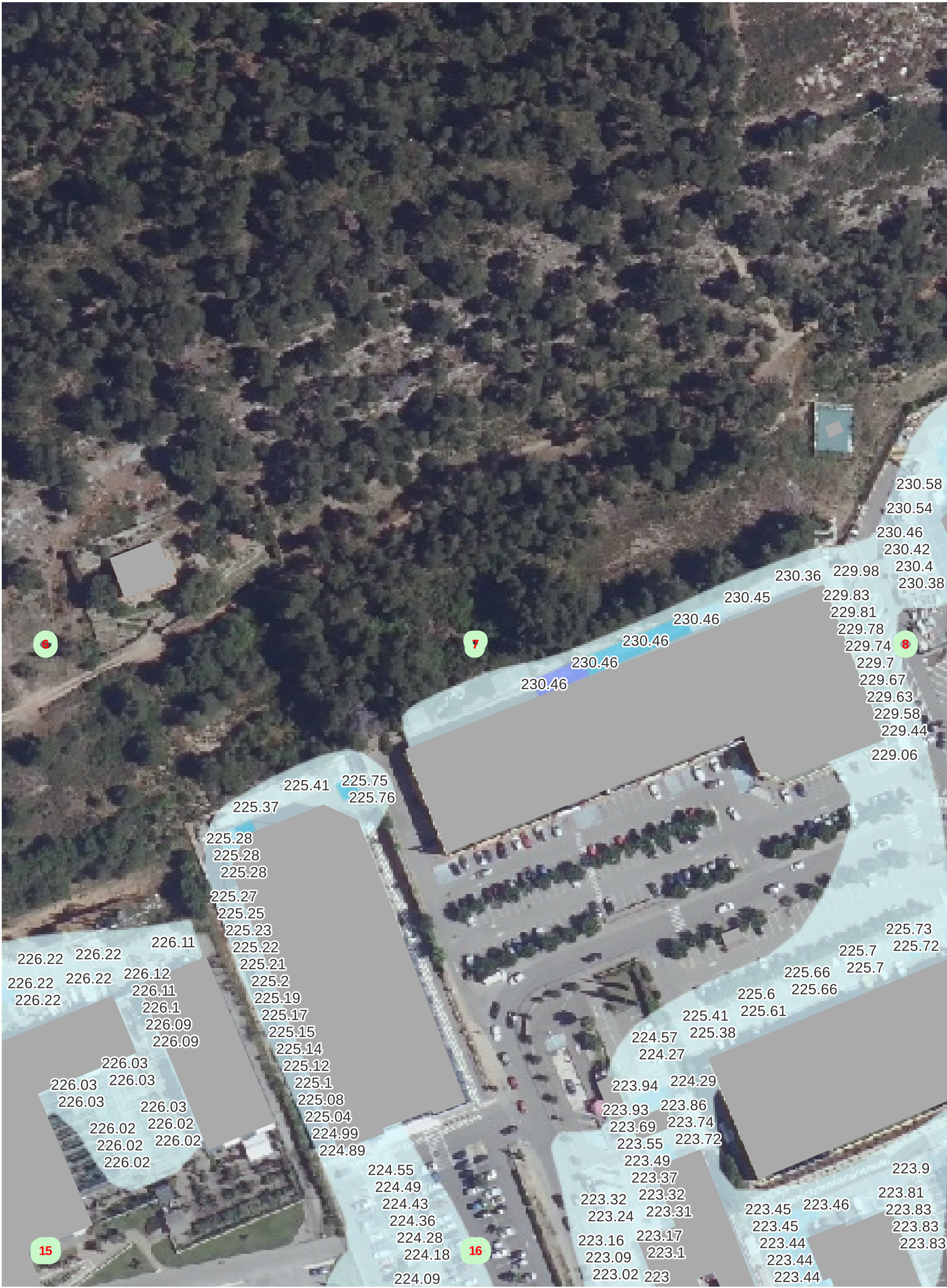
14



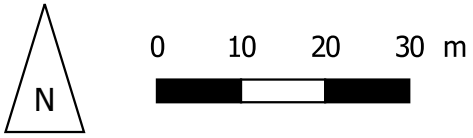
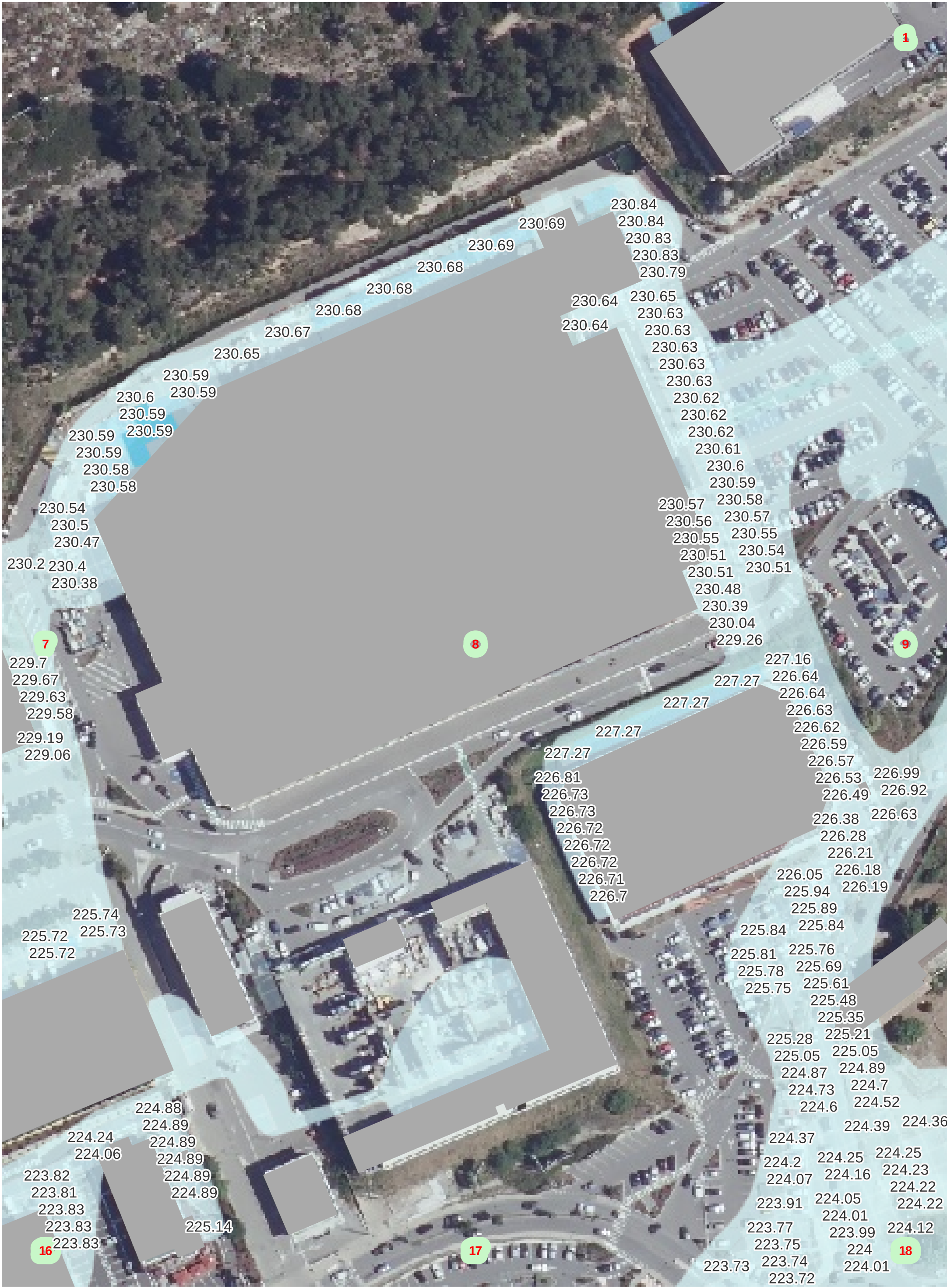
Porter à connaissance de l'aléa inondation
Plan de Campagne
Cote NGF des plus hautes eaux de la crue centennale



Porter à connaissance de l'aléa inondation
Plan de Campagne
 Cote NGF des plus hautes eaux de la crue centennale



Porter à connaissance de l'aléa inondation
Plan de Campagne
Cote NGF des plus hautes eaux de la crue centennale

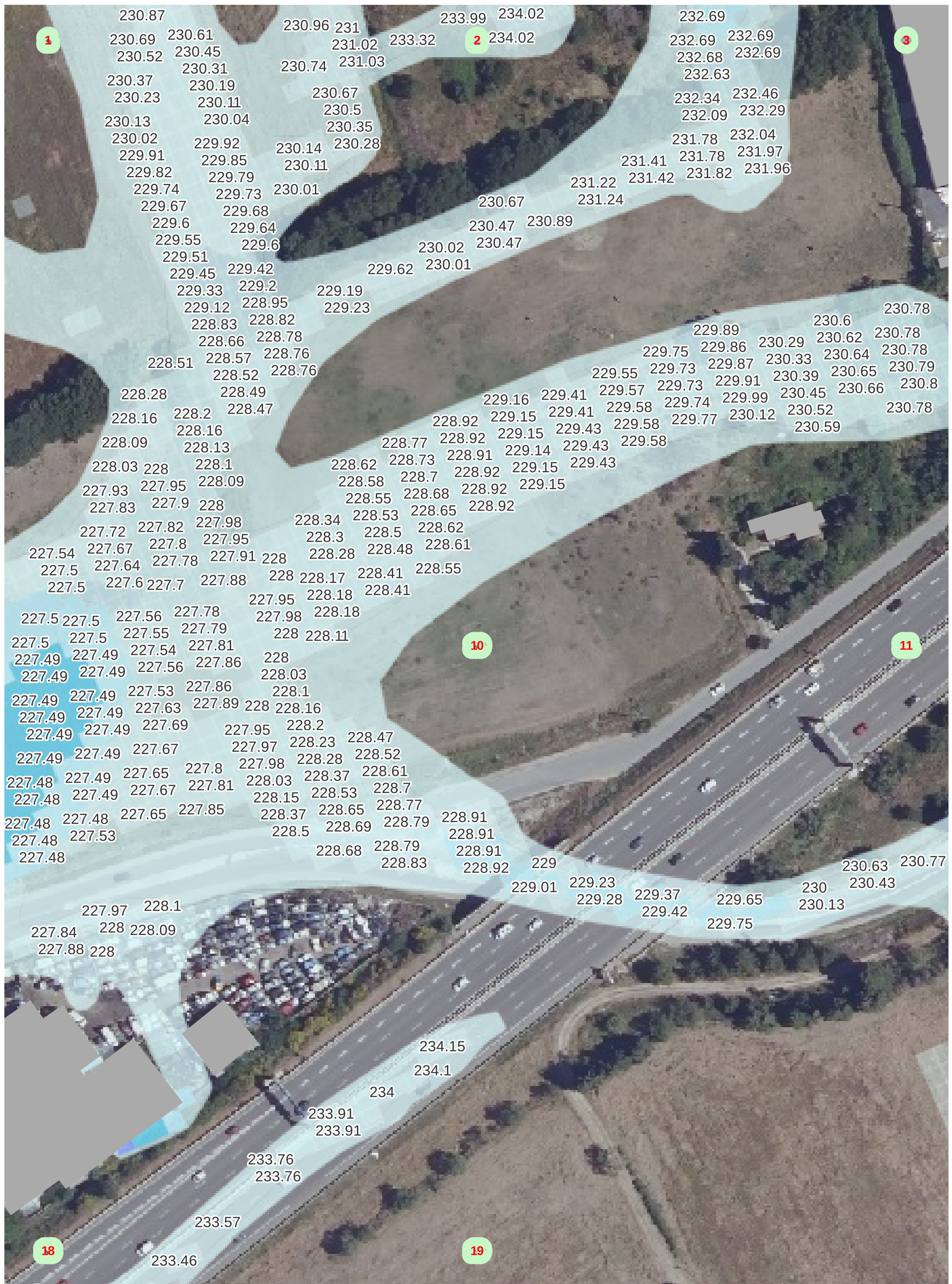


Porter à connaissance de l'aléa inondation
Plan de Campagne
Cote NGF des plus hautes eaux de la crue centennale

Carte 8




Porter à connaissance de l'aléa inondation
Plan de Campagne
Cote NGF des plus hautes eaux de la crue centennale



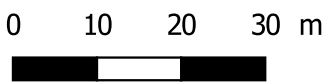
Porter à connaissance de l'aléa inondation
 Plan de Campagne
 Cote NGF des plus hautes eaux de la crue centennale

Carte 10



Porter à connaissance de l'aléa inondation
Plan de Campagne
Cote NGF des plus hautes eaux de la crue centennale

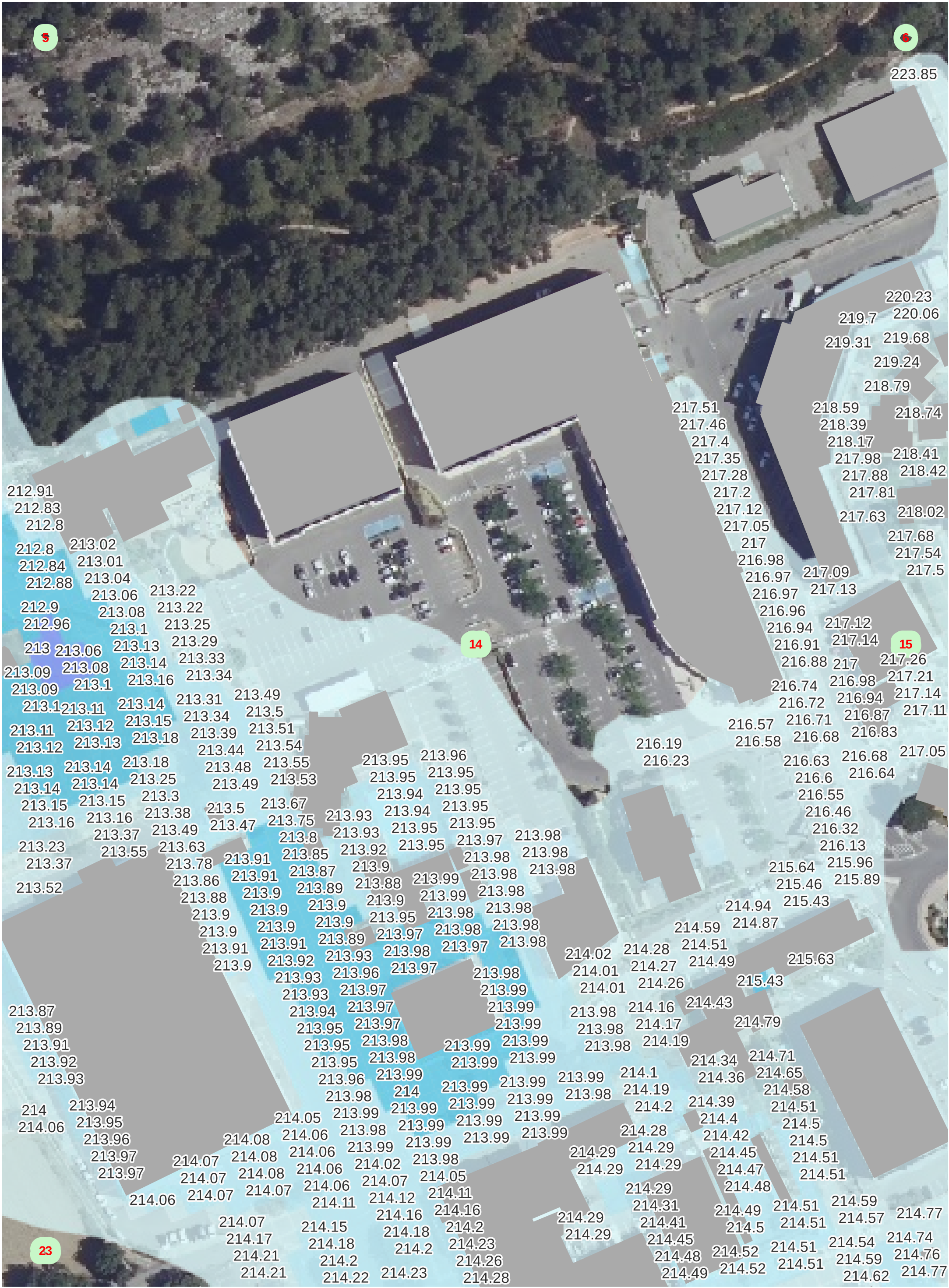
Carte 11



Porter à connaissance de l'aléa inondation
Plan de Campagne
Cote NGF des plus hautes eaux de la crue centennale



Porter à connaissance de l'aléa inondation
Plan de Campagne
Cote NGF des plus hautes eaux de la crue centennale



5

15

14

15

23




Porter à connaissance de l'aléa inondation
Plan de Campagne
Cote NGF des plus hautes eaux de la crue centennale

Carte 14

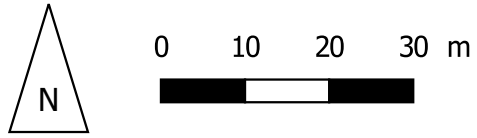
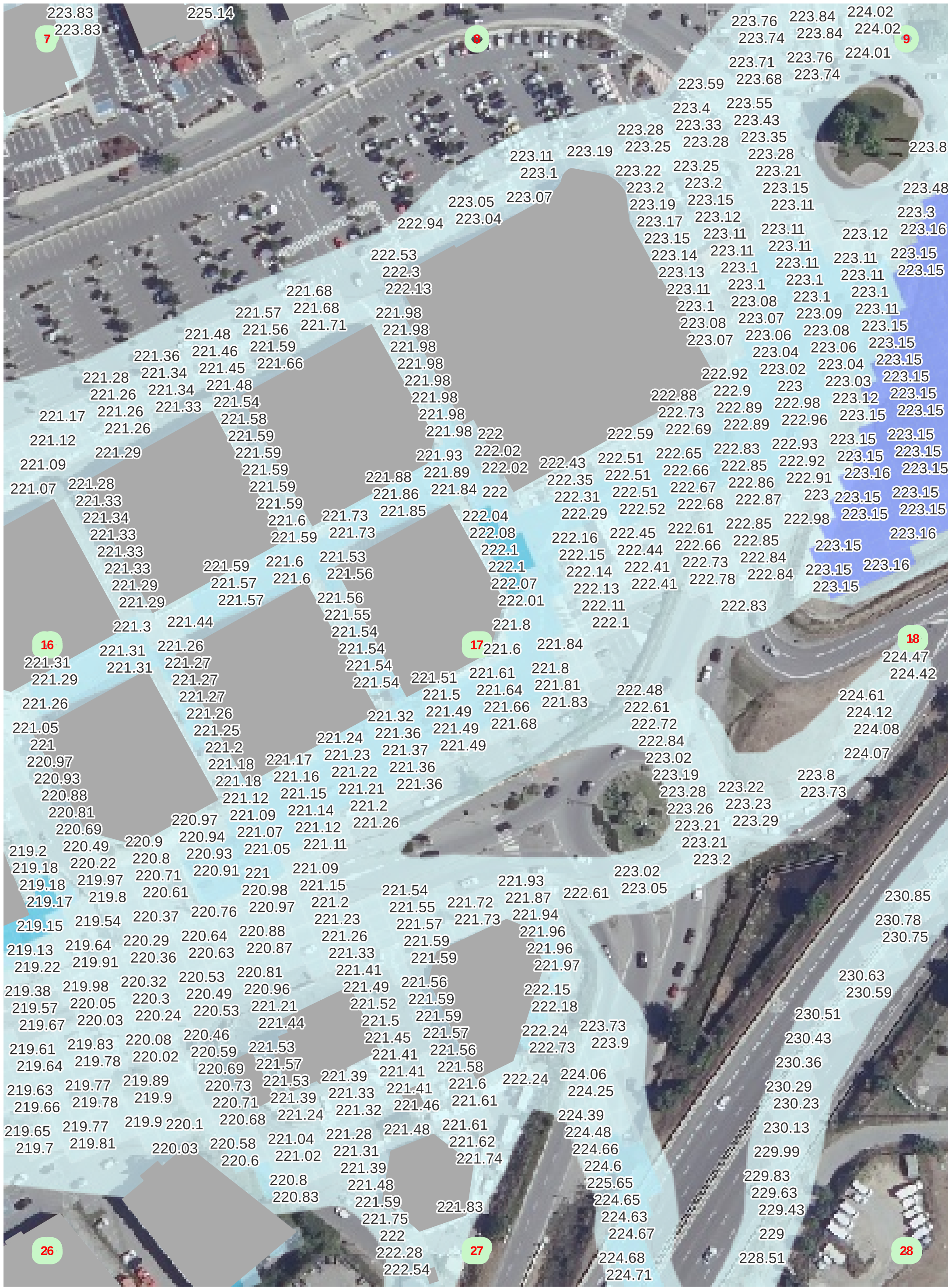


Porter à connaissance de l'aléa inondation
Plan de Campagne
Cote NGF des plus hautes eaux de la crue centennale



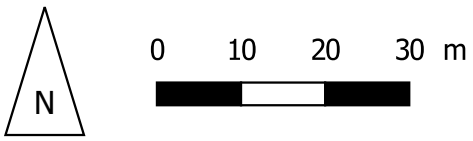
Porter à connaissance de l'aléa inondation
Plan de Campagne
Cote NGF des plus hautes eaux de la crue centennale

Carte 16

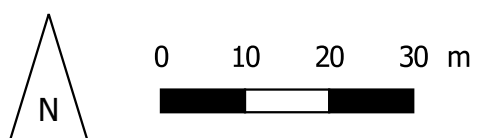



Porter à connaissance de l'aléa inondation
Plan de Campagne
Cote NGF des plus hautes eaux de la crue centennale


Carte 17




Porter à connaissance de l'aléa inondation
 Plan de Campagne
 Cote NGF des plus hautes eaux de la crue centennale



Porter à connaissance de l'aléa inondation
 Plan de Campagne
 Cote NGF des plus hautes eaux de la crue centennale




0 10 20 30 m

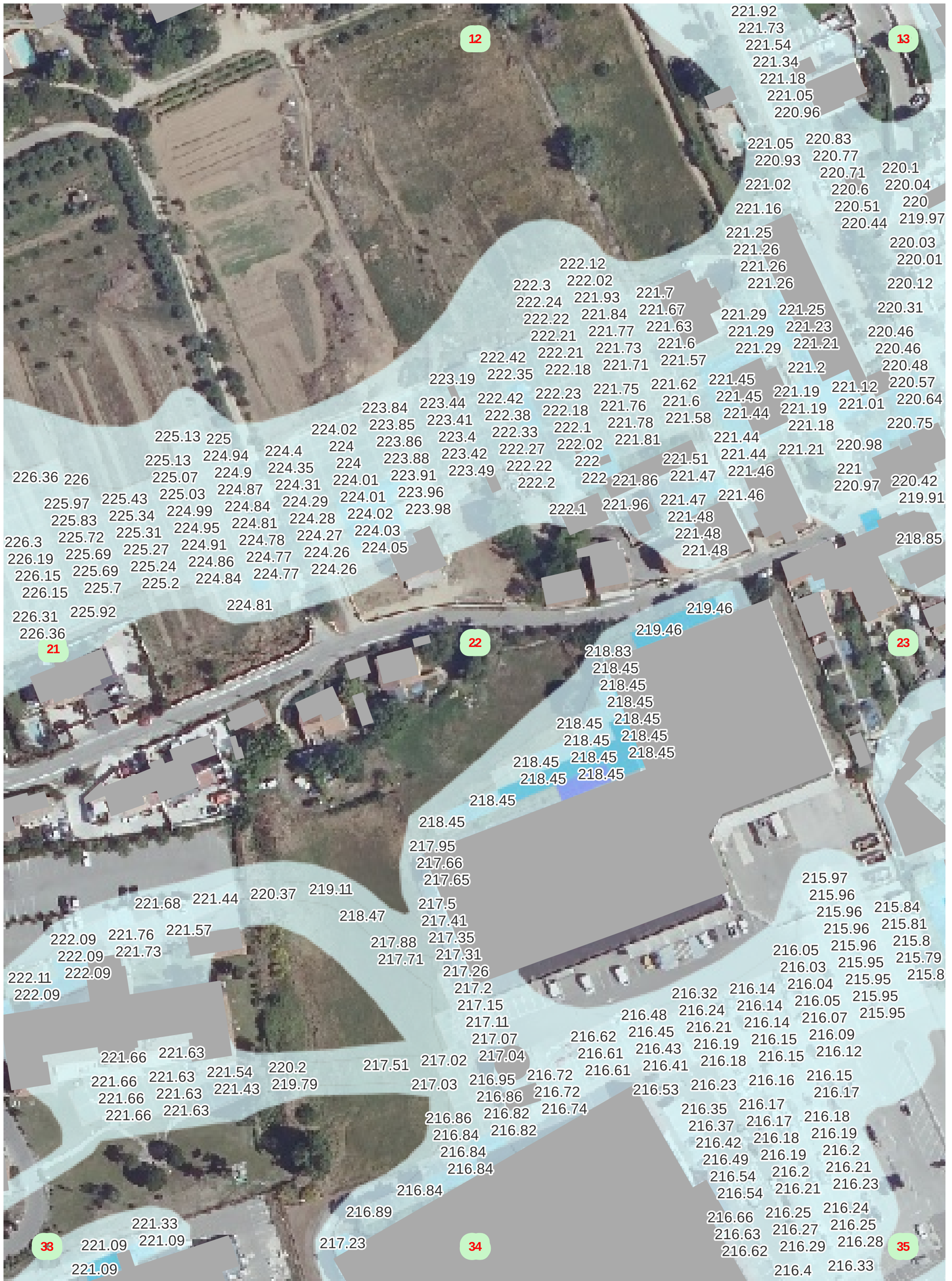


Porter à connaissance de l'aléa inondation
Plan de Campagne
Cote NGF des plus hautes eaux de la crue centennale


Carte 20



Porter à connaissance de l'aléa inondation
Plan de Campagne
Cote NGF des plus hautes eaux de la crue centennale

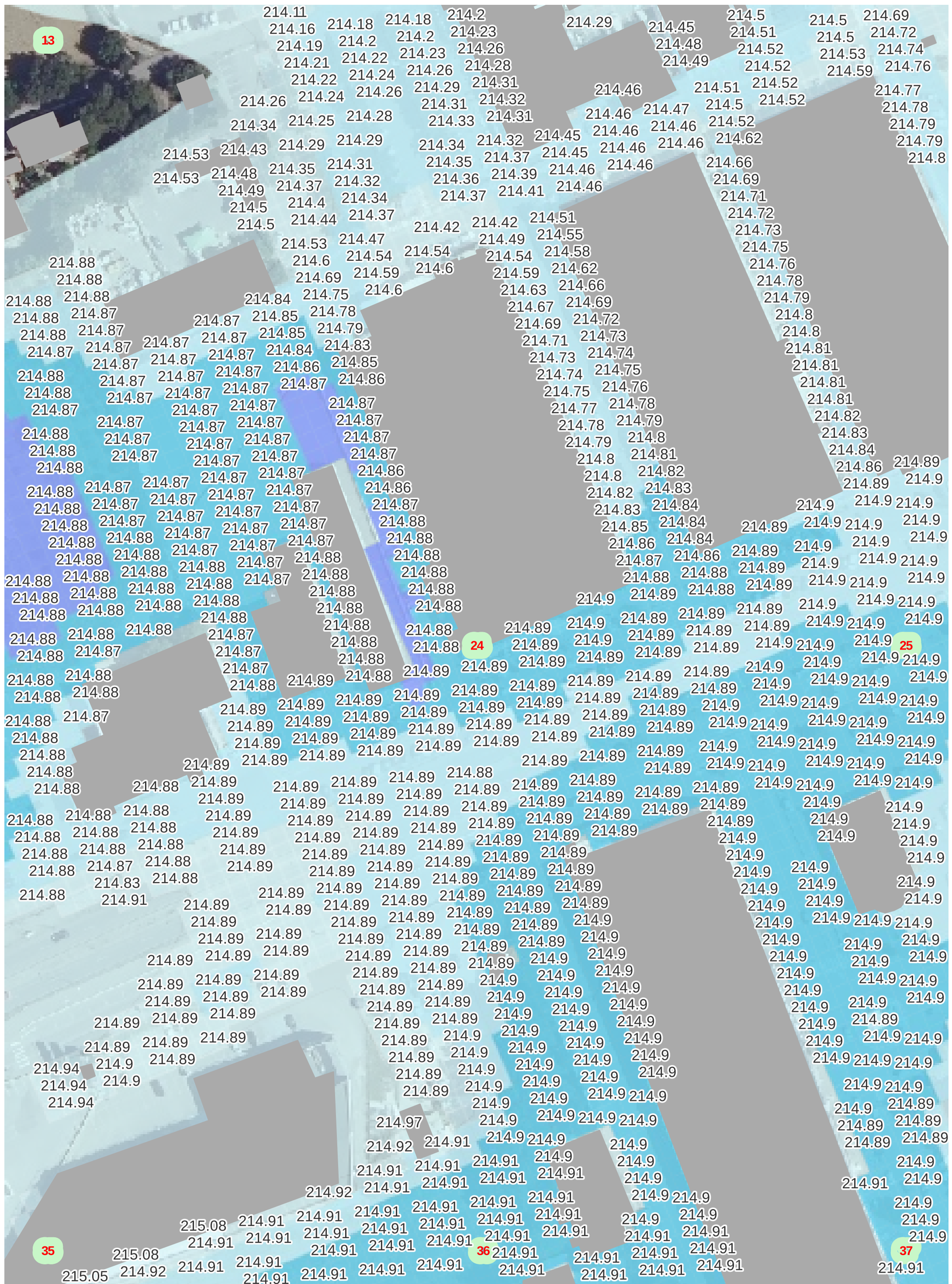


Porter à connaissance de l'aléa inondation
Plan de Campagne
Cote NGF des plus hautes eaux de la crue centennale




Porter à connaissance de l'aléa inondation
Plan de Campagne
Cote NGF des plus hautes eaux de la crue centennale

Carte 23



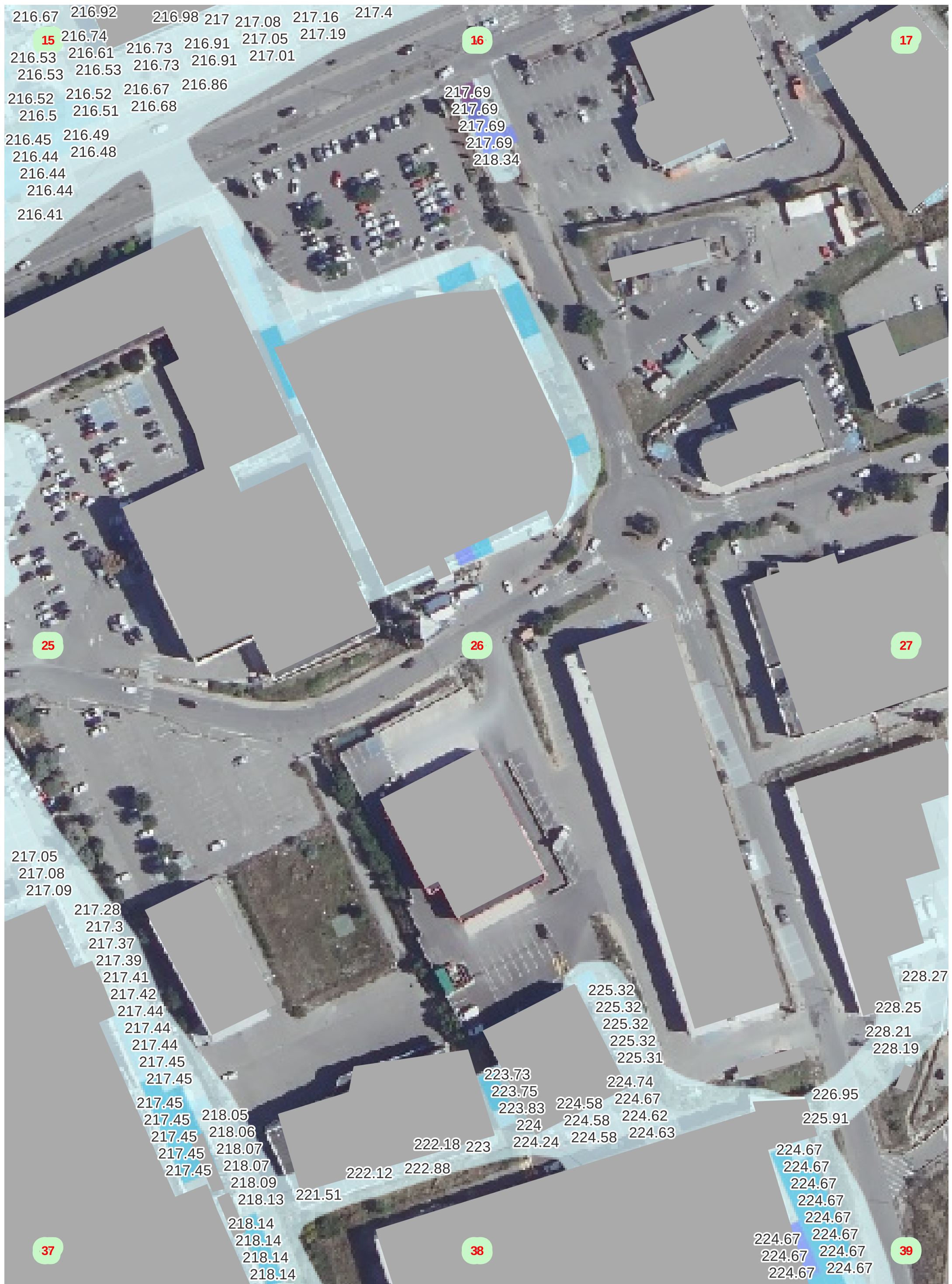
Porter à connaissance de l'aléa inondation
Plan de Campagne
Cote NGF des plus hautes eaux de la crue centennale

Carte 24



Porter à connaissance de l'aléa inondation
Plan de Campagne
Cote NGF des plus hautes eaux de la crue centennale

Carte 25



216.67 216.92 216.98 217 217.08 217.16 217.4
15 216.74 216.91 217.05 217.19
216.53 216.61 216.73 216.91 217.01
216.53 216.53 216.73 216.91 217.01
216.52 216.52 216.67 216.86
216.5 216.51 216.68
216.45 216.49
216.44 216.48
216.44
216.44
216.41

217.69
217.69
217.69
217.69
218.34

217.05
217.08
217.09
217.28
217.3
217.37
217.39
217.41
217.42
217.44
217.44
217.44
217.45
217.45
217.45
217.45
218.05
218.06
218.07
218.07
218.09
218.13
218.14
218.14
218.14
218.14

222.12 222.88

223.73
223.75
223.83
224
224.24
224.58
224.58
224.63
224.67
224.62
224.63


225.32
225.32
225.32
225.32
225.31

226.95
225.91

224.67
224.67
224.67
224.67
224.67
224.67
224.67
224.67
224.67



Porter à connaissance de l'aléa inondation
Plan de Campagne
Cote NGF des plus hautes eaux de la crue centennale



Porter à connaissance de l'aléa inondation
Plan de Campagne
Cote NGF des plus hautes eaux de la crue centennale

Carte 27



17

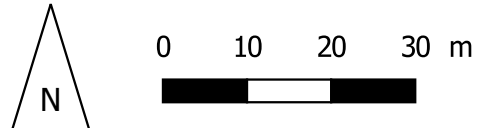
18

19

29


40

41



Porter à connaissance de l'aléa inondation
Plan de Campagne
Cote NGF des plus hautes eaux de la crue centennale

Carte 28



18

19

28

29

30

40

41

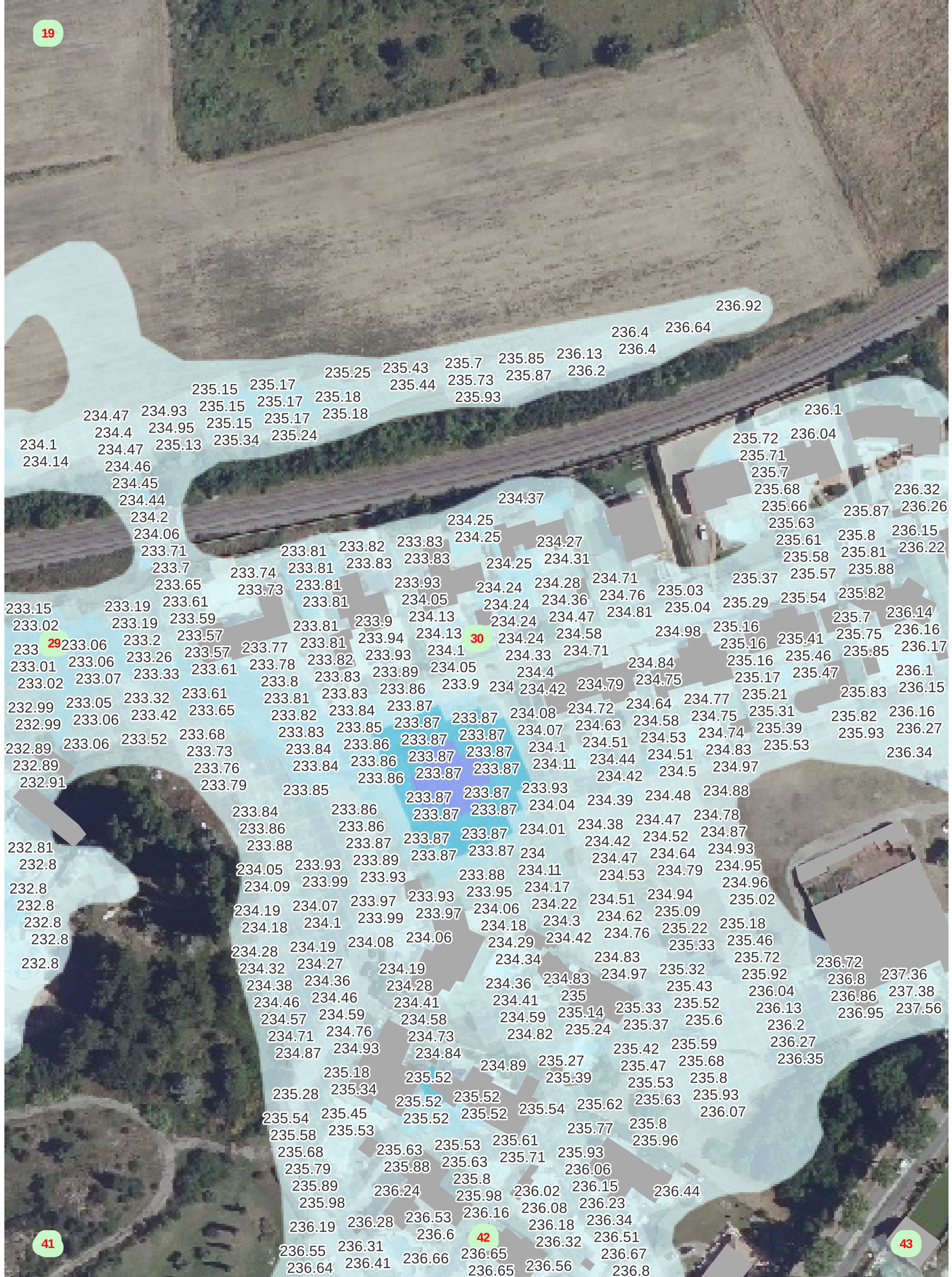
42



Porter à connaissance de l'aléa inondation
 Plan de Campagne
 Cote NGF des plus hautes eaux de la crue centennale

Carte 29

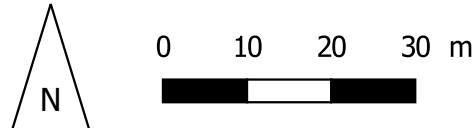
19



41

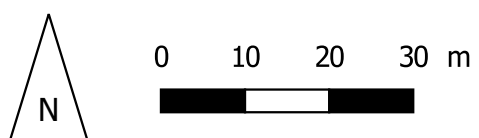
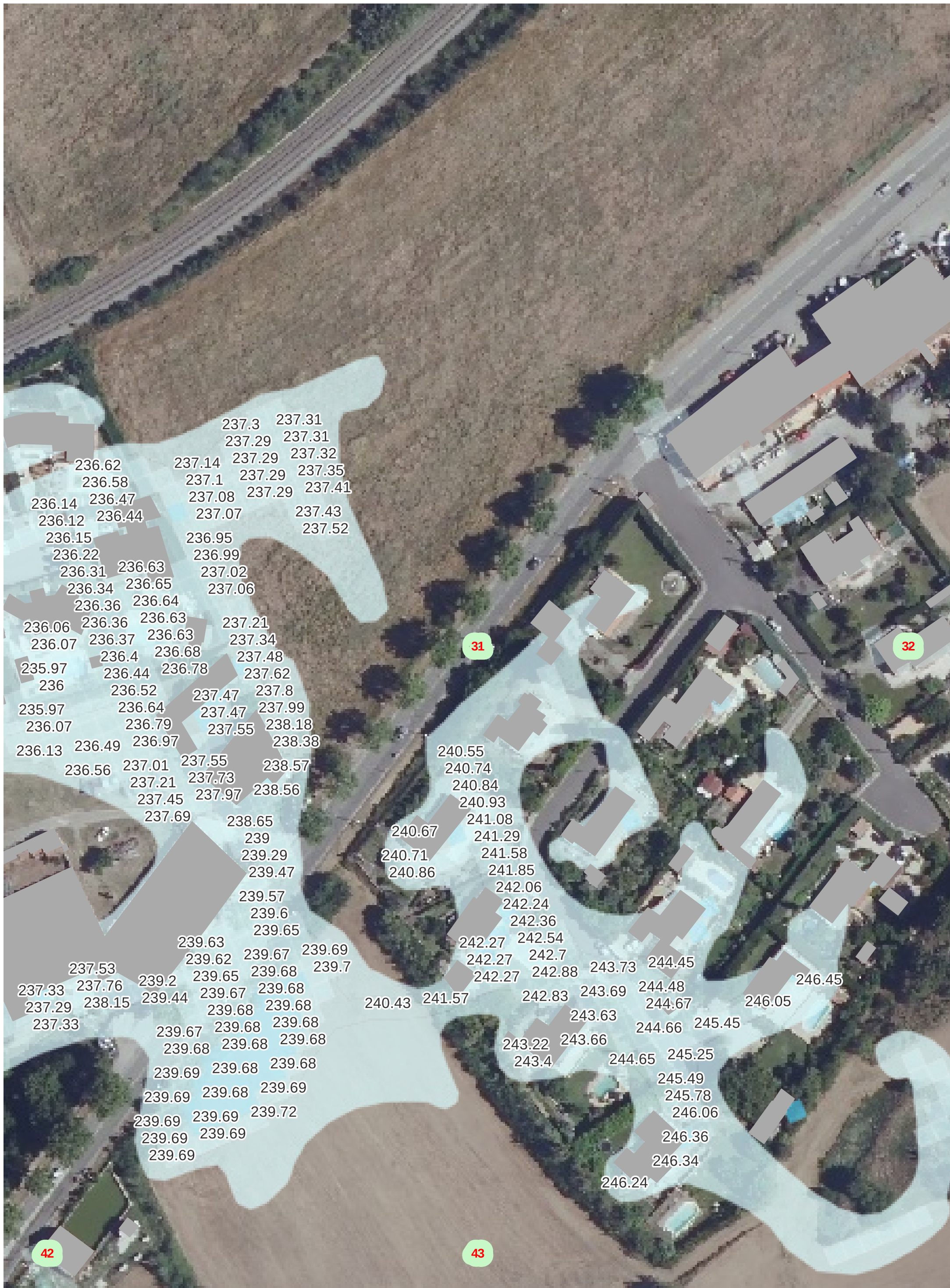
42

43

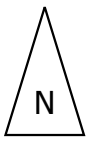


Porter à connaissance de l'aléa inondation
Plan de Campagne
Cote NGF des plus hautes eaux de la crue centennale


Carte 30



Porter à connaissance de l'aléa inondation
Plan de Campagne
Cote NGF des plus hautes eaux de la crue centennale



0 10 20 30 m



*Porter à connaissance de l'aléa inondation
Plan de Campagne
Cote NGF des plus hautes eaux de la crue centennale*

Carte 32



20

21

22

221.09

235.32
235.24
235.87
235.74
235.79
235.43

235.4
235.32
234.85
234.71
234.62

231.53

233.33

229.98

228.63

227.5

227.5

226.59

226.42

226.35

225.67

225.56

225.51

225.11

224.72

224.65

224.2

224.07

221.31

221.02

221.04
221.04
221.04

221.04
221.03
221.03

221.03

221.03

222.24
222.03

223.09

222.16

223.31

222.14

223.32

222.1

224.06

223.32

222.36

225.02

225.87

225.3

225.1

224.8

223.38

222.36

223.39

223.39

223.39

223.39

223.39

223.35

223.29

223.23

223.22

223.11

223.09

33

34


226.4
226.56
226.78

44

45



0 10 20 30 m




Porter à connaissance de l'aléa inondation
Plan de Campagne
Cote NGF des plus hautes eaux de la crue centennale

Carte 33



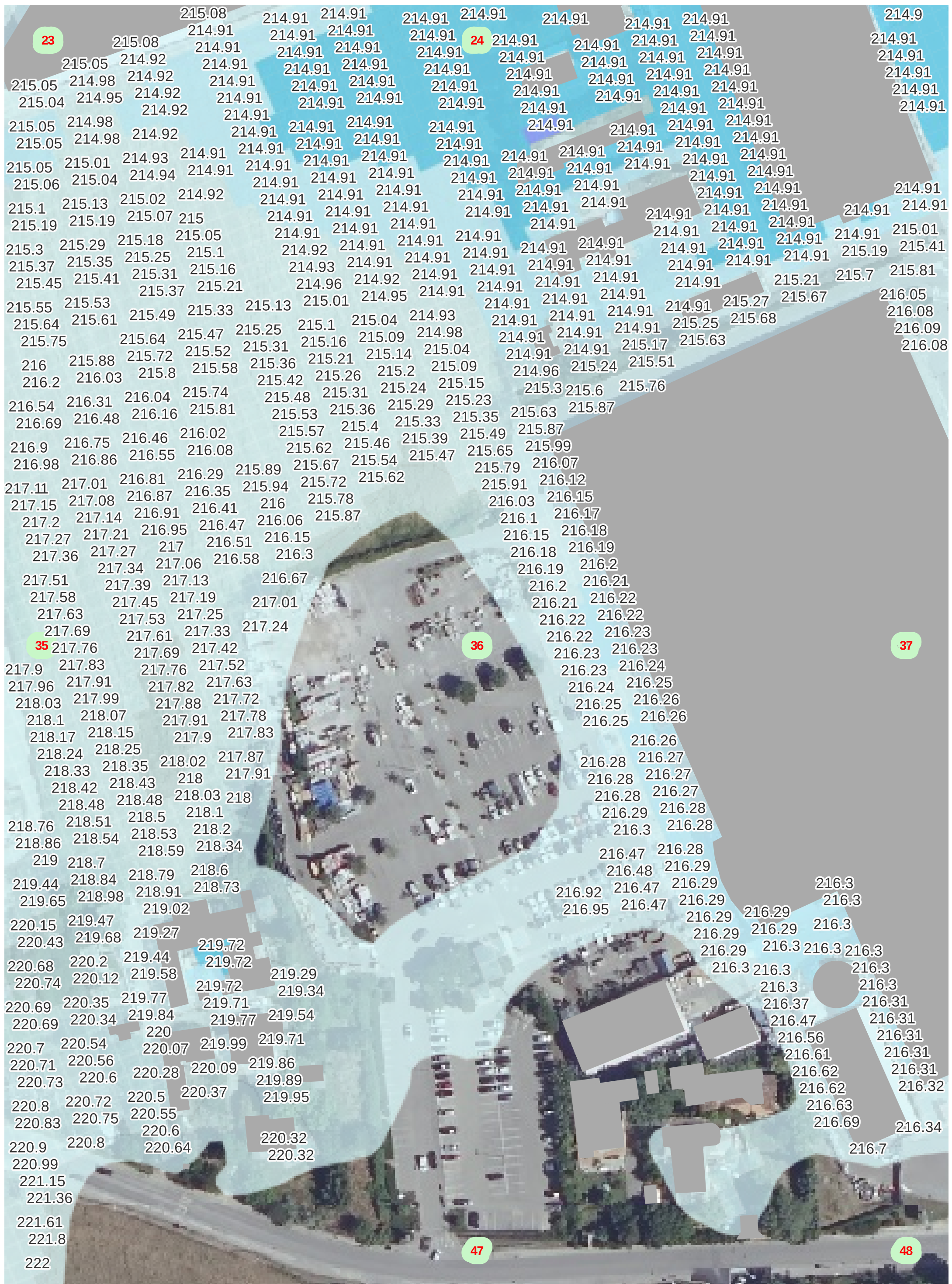
Porter à connaissance de l'aléa inondation
Plan de Campagne
Cote NGF des plus hautes eaux de la crue centennale

Carte 34




Porter à connaissance de l'aléa inondation
Plan de Campagne
Cote NGF des plus hautes eaux de la crue centennale

Carte 35




Porter à connaissance de l'aléa inondation
Plan de Campagne
Cote NGF des plus hautes eaux de la crue centennale

Carte 36




Porter à connaissance de l'aléa inondation
Plan de Campagne
Cote NGF des plus hautes eaux de la crue centennale

Carte 37



Porter à connaissance de l'aléa inondation
Plan de Campagne
Cote NGF des plus hautes eaux de la crue centennale

Carte 38



Porter à connaissance de l'aléa inondation
 Plan de Campagne
 Cote NGF des plus hautes eaux de la crue centennale


Carte 39



Porter à connaissance de l'aléa inondation
Plan de Campagne
Cote NGF des plus hautes eaux de la crue centennale



0 10 20 30 m



*Porter à connaissance de l'aléa inondation
Plan de Campagne
Cote NGF des plus hautes eaux de la crue centennale*


Carte 41



Porter à connaissance de l'aléa inondation
 Plan de Campagne
 Cote NGF des plus hautes eaux de la crue centennale




0 10 20 30 m




*Porter à connaissance de l'aléa inondation
Plan de Campagne
Cote NGF des plus hautes eaux de la crue centennale*

Carte 43

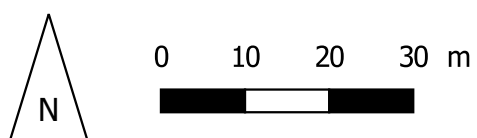



0 10 20 30 m



*Porter à connaissance de l'aléa inondation
Plan de Campagne
Cote NGF des plus hautes eaux de la crue centennale*

Carte 44

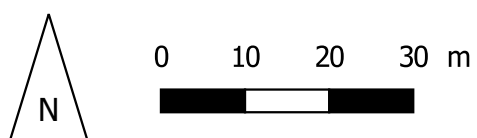


Porter à connaissance de l'aléa inondation
 Plan de Campagne
 Cote NGF des plus hautes eaux de la crue centennale


Carte 46



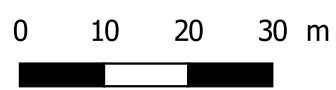
Porter à connaissance de l'aléa inondation
Plan de Campagne
Cote NGF des plus hautes eaux de la crue centennale



Porter à connaissance de l'aléa inondation
Plan de Campagne
Cote NGF des plus hautes eaux de la crue centennale




Porter à connaissance de l'aléa inondation
Plan de Campagne
Cote NGF des plus hautes eaux de la crue centennale




Porter à connaissance de l'aléa inondation
Plan de Campagne
Cote NGF des plus hautes eaux de la crue centennale

Carte 51



0 10 20 30 m

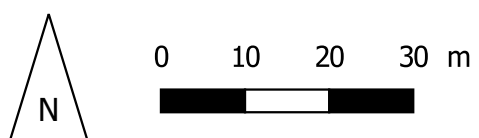


*Porter à connaissance de l'aléa inondation
Plan de Campagne
Cote NGF des plus hautes eaux de la crue centennale*

Carte 52



*Porter à connaissance de l'aléa inondation
 Plan de Campagne
 Cote NGF des plus hautes eaux de la crue centennale*



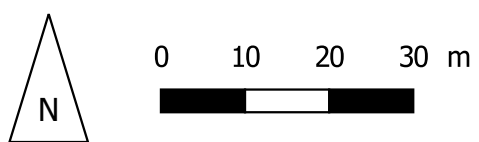
Porter à connaissance de l'aléa inondation
 Plan de Campagne
 Cote NGF des plus hautes eaux de la crue centennale

Carte 54



Porter à connaissance de l'aléa inondation
Plan de Campagne
Cote NGF des plus hautes eaux de la crue centennale

Carte 56



Porter à connaissance de l'aléa inondation
Plan de Campagne
Cote NGF des plus hautes eaux de la crue centennale